

VENDIM
Nr. 237, datë 1.4.2026

**PËR SHPALLJEN E DISA ZONAVE ME PËRPARËSI ZHVILLIMIN E
EKONOMISË MALORE NË BASHKINË SARANDË**

Në mbështetje të nenit 100 të Kushtetutës dhe të pikës 1, të nenit 4, të ligjit nr. 20/2025, “Për paketën e maleve”, me propozimin e ministrit të Shtetit për Pushtetin Vendor, Këshilli i Ministrave

VENDOSI:

1. Shpalljen “Zonë me përparësi zhvillimin e ekonomisë malore” të disa zonave në territorin e Bashkisë Sarandë, si më poshtë vijon:

a) Zona nr. 1, pjesë e fshatit Gjashtë, zona kadastrale 2806, Njësia Administrative Sarandë, Bashkia Sarandë, qarku Vlorë, me sipërfaqe 22 (njëzet e dy) ha, sipas hartës në sistemin KRGJSH;

b) Zona nr. 2, pjesë e fshatrave Gjashtë dhe Çukë, zona kadastrale 1430, Njësia Administrative Sarandë, Bashkia Sarandë, qarku Vlorë, me sipërfaqe 43 (dyzet e tre) ha, sipas hartës në sistemin KRGJSH.

2. Shtrirja, kufijtë dhe pikat e hyrjes e të daljes së këtyre zonave përcaktohen në hartën treguese, sipas sistemit KRGJSH, që i bashkëlidhet këtij vendimi.

3. Llojet e aktiviteteve, që do të zhvillohen në këtë zonë, janë:

a) të zhvillimit ekonomik;

b) të zhvillimit industrial;

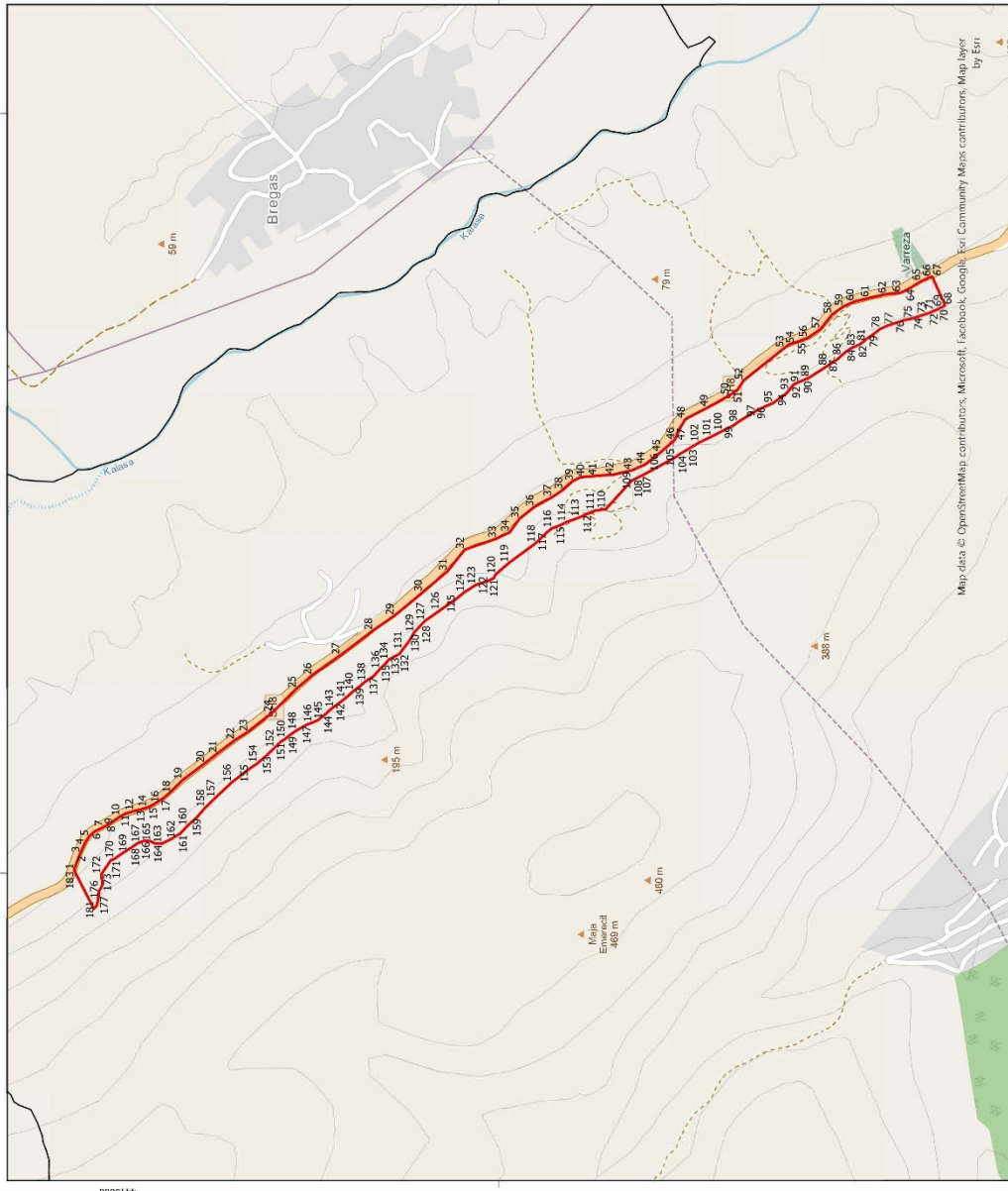
c) të zhvillimit turistik.


4. Ngarkohen Ministria e Ekonomisë dhe Inovacionit, Agjencia Shtetërore e Kadastrës dhe Bashkia Sarandë për zbatimin e këtij vendimi.

Ky vendim hyn në fuqi pas botimit në Fletoren Zyrtare.


KRYEMINISTËR
Edi Rama

ZONA ME PËRPARËSI ZHVILLIMIN E EKONOMISË MALORE
ZONA 1, NJËSIA ADMINISTRATIVE SARANDË, BASHKIA SARANDË, QARKU VLORË






REPUBLIKË E SHqipërisë
Bashkia e Sarandës



1:10,000



0 0.1 0.1 0.3 0.4 0.6 km

Njësi Administrative	Zona	Sipërfaqja (Ha)
Sarandë	Zona 1	22
Sarandë	Zona 2	43

Legjendë

- Zona me përparësi zhvillimin e ekonomisë malore
- Ndërrësia
- Bashkia Sarandë
- Izoipse
- Kategoritë e Rrjetit Rrugor**
- B. Rruge Interurbane Kryesore
- Kategoritë C. Rruge Interurbane Dytesore
- D. Rruge Urtane Kryesore
- E. Rruge Urtane Dytesore
- Kategoritë F. Rruge Lokale

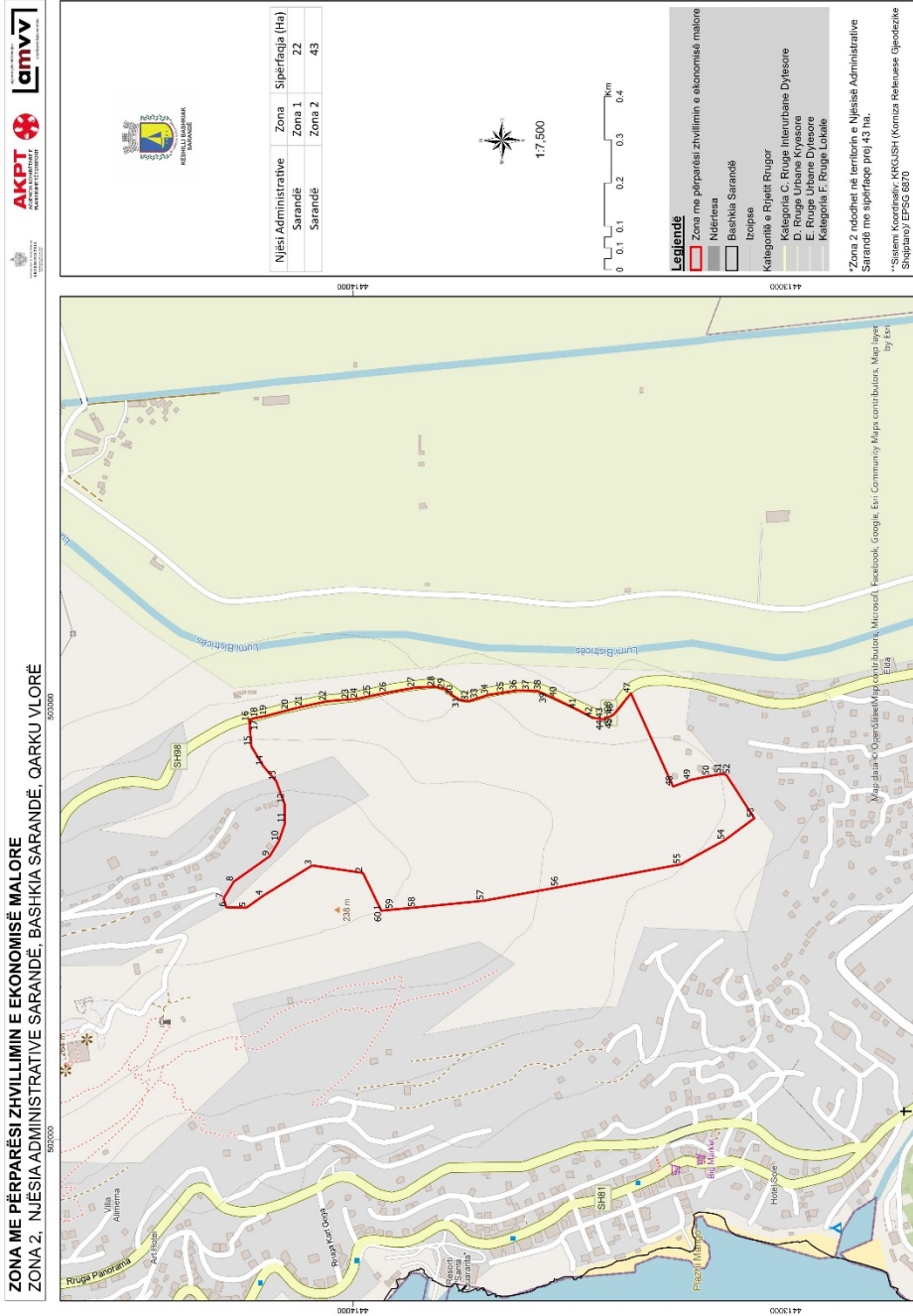
*Zona 1 ndodhet në territorin e Njësisë Administrative Sarandë me sipërfaqe prej 22 ha.

**Shtetari Koordinatik: KRGSJSH (Komiza Referuarat Gjeodetike Shqiptare)/EPSG:8870

Map data © OpenStreetMap contributors, Microsoft, Google, For Community Maps contributors, Map layer by Esri

Zona 1								
Njësia Administrative Sarandë								
Nr	Koordinata X	Koordinata Y	Nr	Koordinata X	Koordinata Y	Nr	Koordinata X	Koordinata Y
1	500007.94	4419114.93	62	501524.88	4416978.39	123	500759.49	4418057.53
2	500027.35	4419108.56	63	501528.54	4416940.72	124	500740.17	4418087.9
3	500052.96	4419098.54	64	501540.75	4416917.03	125	500722.18	4418110.06
4	500081.36	4419085.44	65	501558.44	4416888.49	126	500692.09	4418152.58
5	500096.6	4419075.52	66	501568.81	4416866.62	127	500664.45	4418191.86
6	500108.39	4419063.57	67	501571.25	4416859.33	128	500654.28	4418201.57
7	500121.6	4419038.07	68	501494.87	4416824.99	129	500633.55	4418220.6
8	500127.7	4419025.51	69	501490.78	4416832.33	130	500613.63	4418231.94
9	500137.72	4419010.71	70	501486.2	4416841.54	131	500588.57	4418250.81
10	500149.66	4418993.25	71	501480.81	4416853.89	132	500577.19	4418259.31
11	500157.28	4418978.82	72	501476.47	4416863.1	133	500571.9	4418270.24
12	500163.63	4418957.82	73	501472.81	4416874.16	134	500562.15	4418287.25
13	500169.22	4418934.79	74	501465.61	4416895.91	135	500552.39	4418295.34
14	500172.78	4418923.66	75	501460.68	4416910.59	136	500538.97	4418309.11
15	500176.08	4418915.05	76	501456.61	4416931.09	137	500518.64	4418327.33
16	500183.19	4418903.16	77	501442.22	4416974.7	138	500505.63	4418347.58
17	500196.54	4418881.73	78	501433.68	4416994.95	139	500491.41	4418364.18
18	500209.95	4418865.63	79	501419.45	4417013.58	140	500480.02	4418379.56
19	500245.62	4418829.19	80	501406.02	4417033.01	141	500460.51	4418401.63
20	500289.53	4418770.89	81	501399.11	4417040.3	142	500450.14	4418414.99
21	500315.75	4418737.79	82	501392.6	4417049.61	143	500434.28	4418436.86
22	500350.5	4418692.05	83	501387.72	4417060.55	144	500417.82	4418455.08
23	500372.35	4418657.63	84	501382.43	4417072.7	145	500403.18	4418473.3
24	500423.17	4418593.36	85	501373.46	4417085.69	146	500396.48	4418488.48
25	500486.18	4418529.59	86	501362.79	4417098.09	147	500390.99	4418503.06
26	500521.24	4418488.59	87	501354.15	4417107.46	148	500376.35	4418529.17
27	500574.04	4418414.37	88	501335.59	4417135.29	149	500363.55	4418548
28	500639.09	4418328.53	89	501305.6	4417181.51	150	500354.4	4418558.32
29	500678.12	4418271.85	90	501297.67	4417199.12	151	500346.47	4418571.08
30	500739.92	4418197.35	91	501290.95	4417214.92	152	500330.01	4418588.08
31	500795.21	4418132.56	92	501285.46	4417225.24	153	500311.1	4418607.52
32	500852.13	4418087.22	93	501272.66	4417234.96	154	500289.76	4418632.42
33	500881.41	4418004.62	94	501264.12	4417241.64	155	500274.51	4418654.28
34	500897.68	4417970.6	95	501237.28	4417278.69	156	500239.08	4418700.44
35	500933.46	4417944.69	96	501229.95	4417296.91	157	500198.43	4418743.36
36	500964.36	4417905.82	97	501217.55	4417322.42	158	500172.41	4418770.08
37	500990.39	4417858.85	98	501187.66	4417370.41	159	500147.21	4418791.94
38	501009.9	4417829.7	99	501178.51	4417382.56	160	500124.44	4418817.05
39	501031.05	4417807.02	100	501164.48	4417411.1	161	500104.12	4418836.48
40	501042.48	4417785.64	101	501149.23	4417440.87	162	500089.48	4418860.78
41	501046.55	4417741.1	102	501133.98	4417472.45	163	500078.1	4418883.45
42	501049.81	4417695.75	103	501119.34	4417496.75	164	500078.1	4418902.07
43	501061.2	4417647.96	104	501102.87	4417524.69	165	500083.79	4418912.6
44	501076.65	4417613.95	105	501094.94	4417535.32	166	500086.23	4418927.99
45	501109.18	4417572.65	106	501057.32	4417603.65	167	500078.91	4418948.23
46	501140.9	4417536.21	107	501046.64	4417623.89	168	500069.16	4418962
47	501175.05	4417520.82	108	501039.02	4417639.08	169	500053.3	4418987.2
48	501196.2	4417507.87	109	501033.94	4417649.71	170	500037.55	4419009.47
49	501227.44	4417447.33	110	500958.71	4417717.53	171	500034.5	4419018.07
50	501258.35	4417392.26	111	500954.64	4417746.89	172	499996.9	4419043.38
51	501272.99	4417371.2	112	500946	4417767.13	173	499985.98	4419042.2

52	501297.39	4417355.01	113	500937.06	4417786.63	174	499973.02	4419039.41
53	501383.2	4417247.71	114	500924.55	4417821.56	175	499961.85	4419043.97
54	501393.36	4417233.54	115	500916.01	4417837.95	176	499953.97	4419048.78
55	501400.28	4417210.86	116	500908.08	4417859.52	177	499940.7	4419050.42
56	501409.57	4417186.32	117	500898.02	4417872.27	178	499929.52	4419051.94
57	501431.94	4417153.93	118	500869.05	4417902.03	179	499920.37	4419053.96
58	501471.38	4417121.94	119	500816.92	4417973	180	499913.26	4419056.24
59	501492.53	4417092.38	120	500786.93	4418007.42	181	499909.7	4419060.29
60	501505.55	4417062.82	121	500777.28	4418012.48	182	499906.4	4419063.07
61	501515.11	4417023.95	122	500770.16	4418026.65	183	500007.94	4419114.93



Zona 2					
Njësia Administrative Sarandë					
Nr	Koordinata X	Koordinata Y	Nr	Koordinata X	Koordinata Y
1	502528.31	4413934.22	31	503015.45	4413752.78
2	502615.75	4413976.79	32	503013.02	4413732.73
3	502632.99	4414094.28	33	503016.68	4413721.18
4	502562.79	4414207.7	34	503027.58	4413687.15
5	502535.32	4414246.18	35	503033.18	4413650.69
6	502536.33	4414292.77	36	503037.77	4413620.81
7	502556.66	4414298.85	37	503037.27	4413592.45
8	502595.31	4414275.57	38	503036.77	4413574.72
9	502654.31	4414192.54	39	503026.61	4413551.93
10	502688.9	4414171.28	40	503020.72	4413538.25
11	502730.59	4414157.12	41	502994.3	4413484.05
12	502775.33	4414158.14	42	502974.48	4413446.56
13	502828.2	4414177.41	43	502972.46	4413431.37
14	502862.36	4414207	44	502970.93	4413421.24
15	502907.9	4414234.56	45	502975.52	4413409.59
16	502966.47	4414239.45	46	502982.13	4413397.44
17	502970.02	4414239.4	47	503030.94	4413357.94
18	502973.59	4414226.99	48	502815.38	4413260.61
19	502979.19	4414198.89	49	502830.86	4413219.29
20	502992.43	4414148.76	50	502839.82	4413175.53
21	503000.32	4414116.85	51	502844.71	4413147.98
22	503012.32	4414060.9	52	502842.28	4413137.45
23	503016.91	4414008.74	53	502742.23	4413072.58
24	503018.45	4413988.48	54	502691.76	4413140.63
25	503025.07	4413958.61	55	502635.59	4413242.72
26	503032.47	4413921.74	56	502582.77	4413525.27
27	503044.08	4413856.72	57	502551.59	4413697.26
28	503046.54	4413810.53	58	502535.68	4413855.26
29	503041.06	4413787.43	59	502531.12	4413906.99
30	503025.2	4413767.98	60	502528.31	4413934.22